

Presentasjonsregler: Vindkraftverk

DATAEIER




Norges vassdrags- og energidirektorat, NVE

STATISK TEGNFORKLARING




VINDKRAFTVERK

VINDKRAFT UTBYGD/ UNDER BYGGING



Vindkraft utbygd

-  <= 10 MW
-  10 - 100 MW
-  > 100 MW



Vindkraft under bygging

-  <= 10 MW
-  10 - 100 MW
-  > 100 MW

Vindkraftområde

-  Utbygd
-  Under arbeid

Vindturbin




-  Utbygd
-  Under bygging

KONSESJON




Vindkraft konsesjonsbehandling

-  Under behandling
-  Konsesjon gitt
-  Konsesjon avslått
-  Planlegging avsluttet




Vindkraft under behandling

-  <= 10 MW
-  10 - 100 MW
-  > 100 MW




Vindkraft konsesjon gitt

-  <= 10 MW
-  10 - 100 MW
-  > 100 MW

Vindkraft avslått

-  <= 10 MW
-  10 - 100 MW
-  > 100 MW

Vindkraft planlegging avsluttet

-  <= 10 MW
-  10 - 100 MW
-  > 100 MW

Vindkraftområde konsesjonsbehandling




-  Under behandling
-  Konsesjon gitt
-  Konsesjon avslått
-  Planlegging avsluttet

Vindturbin konsesjonsbehandling




-  Under behandling
-  Konsesjon gitt
-  Konsesjon avslått
-  Planlegging avsluttet

TEGNFORKLARING DETALJER





Vindkraft utbygd

Klassenavn	RGB-verdier	Symbol	Spørring
<= 10 MW			EFFEKT_MW <= 10
10 – 100 MW			EFFEKT_MW >10 AND EFFEKT_MW <= 100
>100 MW			EFFEKT_MW > 100




Vindkraft under bygging

Klassenavn	RGB-verdier	Symbol	Spørring
<= 10 MW			EFFEKT_MW <= 10
10 – 100 MW			EFFEKT_MW >10 AND EFFEKT_MW <= 100
>100 MW			EFFEKT_MW > 100




Vindkraft konsesjonsbehandling

Klassenavn	RGB-verdier	Symbol	Spørring
Under behandling			SAKSKATEGORI = 1
Konsesjon gitt			SAKSKATEGORI = 2
Konsesjon avslått			SAKSKATEGORI = 3
Planlegging avsluttet			SAKSKATEGORI = 4




Vindkraft under behandling

Klassenavn	RGB-verdier	Symbol	Spørring
<= 10 MW	0-0-0, 230-152-0		EFFEKT_MW <= 10
10 – 100 MW	0-0-0, 230-152-0		EFFEKT_MW >10 AND EFFEKT_MW <= 100
>100 MW	0-0-0, 230-152-0		EFFEKT_MW > 100

Vindkraft konsesjon gitt

Klassenavn	RGB-verdier	Symbol	Spørring
<= 10 MW	0-0-0, 115-178-255		EFFEKT_MW <= 10
10 – 100 MW	0-0-0, 115-178-255		EFFEKT_MW >10 AND EFFEKT_MW <= 100
>100 MW	0-0-0, 115-178-255		EFFEKT_MW > 100

Vindkraft avslått

Klassenavn	RGB-verdier	Symbol	Spørring
<= 10 MW	0-0-0, 230-0-0		EFFEKT_MW <= 10
10 – 100 MW	0-0-0, 230-0-0		EFFEKT_MW >10 AND EFFEKT_MW <= 100
>100 MW	0-0-0, 230-0-0		EFFEKT_MW > 100

Vindkraft planlegging avsluttet

Klassenavn	RGB-verdier	Symbol	Spørring
< 10 MW	0-0-0, 156-156-156	●	EFFEKT_MW <= 10
10 – 100 MW	0-0-0, 156-156-156	●	EFFEKT_MW >10 AND EFFEKT_MW <= 100
>100 MW	0-0-0, 156-156-156	●	EFFEKT_MW > 100

Vindkraftområde

Klassenavn	RGB-verdier	Symbol	Spørring
Utbygd	38-115-0	□	STATUS = D
Under arbeid	152-230-0	□	STATUS = U

Vindturbin

Klassenavn	RGB-verdier	Symbol	Spørring
Utbygd		↑	STATUS = D
Under bygging		↑	STATUS = U

Vindkraftområde konsesjonsbehandling

Klassenavn	RGB-verdier	Symbol	Spørring
Under behandling	255-170-0	□	SAKSKATEGORI = 1
Konsesjon gitt	115-178-255	□	SAKSKATEGORI = 2
Konsesjon avslått	230-0-0	□	SAKSKATEGORI = 3
Planlegging avsluttet	110-110-110	□	SAKSKATEGORI = 4

Vindturbin konsesjonsbehandling

Klassenavn	RGB-verdier	Symbol	Spørring
Under behandling		↑	SAKSKATEGORI = 1
Konsesjon gitt		↑	SAKSKATEGORI = 2
Konsesjon avslått		↑	SAKSKATEGORI = 3
Planlegging avsluttet		↑	SAKSKATEGORI = 4

KARTLAG I TJENESTEN (VALGRITT)

Temakart	GetLegendGraphics	Bilde	Min.Scale	Max.Scale
Vindkraft_utbyggd	http://wms3.nve.no/map/service/s/Vindkraft/MapServer/WmsServer?request=GetLegendGraphic&version=1.3.0&format=image/png&layer=Vindkraft_utbyggd	<ul style="list-style-type: none">  < 10 MW  10 - 100 MW  > 100 MW 	0	12000000
Vindkraft_under_bygging	http://wms3.nve.no/map/service/s/Vindkraft/MapServer/WmsServer?request=GetLegendGraphic&version=1.3.0&format=image/png&layer=Vindkraft_under_bygging	<ul style="list-style-type: none">  < 10 MW  10 - 100 MW  > 100 MW 	0	12000000
Vindkraft_konsesjonsbehandling	http://wms3.nve.no/map/service/s/Vindkraft/MapServer/WmsServer?request=GetLegendGraphic&version=1.3.0&format=image/png&layer=Vindkraft_konsesjonsbehandling	<ul style="list-style-type: none">  Under behandling  Konesjon gitt  Konesjon avsl�tt  Planlegging avsluttet 	0	12000000
Vindkraft_under_behandling	http://wms3.nve.no/map/service/s/Vindkraft/MapServer/WmsServer?request=GetLegendGraphic&version=1.3.0&format=image/png&layer=Vindkraft_under_behandling	<ul style="list-style-type: none">  < 10 MW  10 - 100 MW  > 100 MW 	0	12000000
Vindkraft_konsesjon_gitt	http://wms3.nve.no/map/service/s/Vindkraft/MapServer/WmsServer?request=GetLegendGraphic&version=1.3.0&format=image/png&layer=Vindkraft_konsesjon_gitt	<ul style="list-style-type: none">  < 10 MW  10 - 100 MW  > 100 MW 	0	12000000
Vindkraft_avslatt	http://wms3.nve.no/map/service/s/Vindkraft/MapServer/WmsServer?request=GetLegendGraphic&version=1.3.0&format=image/png&layer=Vindkraft_avslatt	<ul style="list-style-type: none">  < 10 MW  10 - 100 MW  > 100 MW 	0	12000000
Vindkraft_planlegging_avsluttet	http://wms3.nve.no/map/service/s/Vindkraft/MapServer/WmsServer?request=GetLegendGraphic&version=1.3.0&format=image/png&layer=Vindkraft_planlegging_avsluttet	<ul style="list-style-type: none">  < 10 MW  10 - 100 MW  > 100 MW 	0	12000000
Vindkraftomrade	http://wms3.nve.no/map/service/s/Vindkraft/MapServer/WmsServer?request=GetLegendGraphic&version=1.3.0&format=image/png&layer=Vindkraftomrade	<ul style="list-style-type: none">  Utbyggd  Under arbeid 	0	320000
Vindturbin	http://wms3.nve.no/map/service/s/Vindkraft/MapServer/WmsServer?request=GetLegendGraphic&version=1.3.0&format=image/png&layer=Vindturbin	<ul style="list-style-type: none">  Utbyggd  Under bygging 	0	20000
Vindkraftomrade_konsesjonsbehandling	http://wms3.nve.no/map/service/s/Vindkraft/MapServer/WmsServer?request=GetLegendGraphic&version=1.3.0&format=image/png&layer=Vindkraftomrade_konsesjonsbehandling	<ul style="list-style-type: none">  Under behandling  Konesjon gitt  Konesjon avsl�tt  Planlegging avsluttet 	0	320000
Vindturbin_konsesjonsbehandling	http://wms3.nve.no/map/service/s/Vindkraft/MapServer/WmsServer?request=GetLegendGraphic&version=1.3.0&format=image/png&layer=Vindturbin_konsesjonsbehandling	<ul style="list-style-type: none">  Under behandling  Konesjon gitt  Konesjon avsl�tt  Planlegging avsluttet 	0	20000

LENKER/ANNET (VALGFRITT)

NVE Atlas <http://atlas.nve.no>

NVEs nettsider <https://www.nve.no/energiforsyning-og-konsesjon/vindkraft/>

Metadata i Geonorge <https://kartkatalog.geonorge.no/metadata/norges-vassdrags-og-energidirektorat/vindkraftverk/ac249604-cd82-490c-83cc-9cd24fe18088>